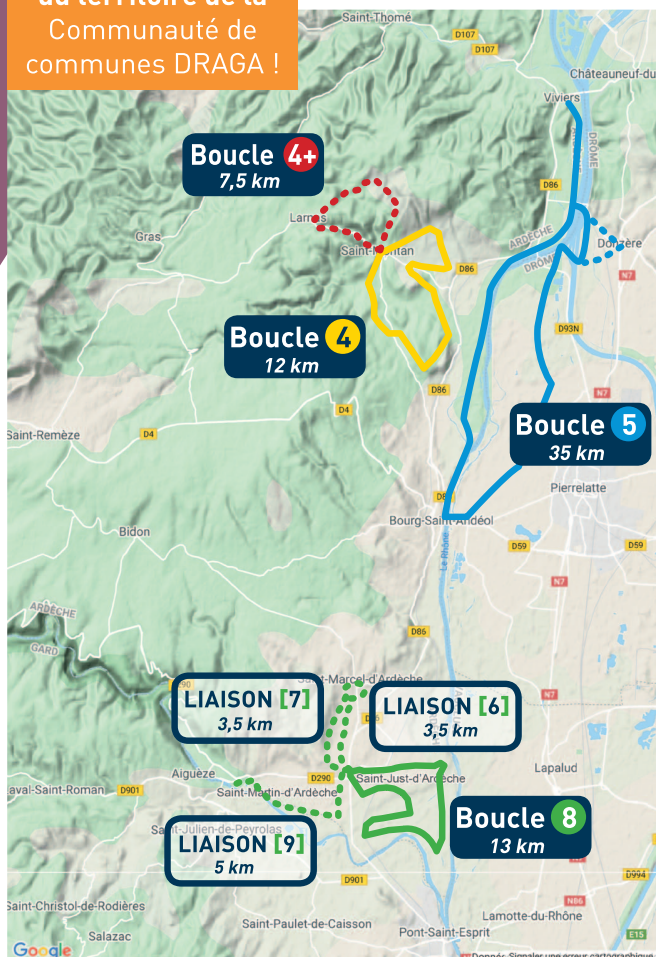


Découvrez aussi les
autres itinéraires
du territoire de la
Communauté de
communes DRAGA !



CODE DE BONNE CONDUITE

- L'itinéraire emprunte des voies ouvertes à la circulation mais à faible trafic. Respectez le code de la route.
- Pensez à vous munir des accessoires indispensables à une bonne balade : casque, nécessaire de réparation, pompe, antivol, crème solaire. Soyez visibles (gilet ou vêtement fluo..).
- Prenez de l'eau et un encas/pique-nique. Ramenez vos déchets.
- Soyez attentifs aux engins agricoles et aux autres véhicules. En période de traitement, ne stationnez pas près des machines, passez votre chemin.
- Respectez les propriétés privées, ne vous servez pas dans les cultures.

BOUCLE VÉLO DE ROUTE / VTC (VOIE VERTE, ROUTES ET CHEMINS)

Rhône et
patrimoine

Bourg-Saint-Andéol

Départ alternatif : Viviers
(au port de plaisance)



Boucle 5



Niveau
Facile-Moyen



35,2 km



3h30



45 m



Départ

Aire de services de la
ViaRhôna, Quai Madier de
Montjau (à côté de la mairie)
Lat. 44,368889° N
Long : 4,647361° E



Quai Madier de
Montjau et Quai
Dr Tzelepogiu

Lat. 44,366771
Lng : 4,646255

Départ alternatif
et parking
Port de plaisance de Viviers
Lat. 44,486878° N
Long : 4,692531° E

gorges DU RHÔNE AUX
de l'ARDECHE

Avec la participation de



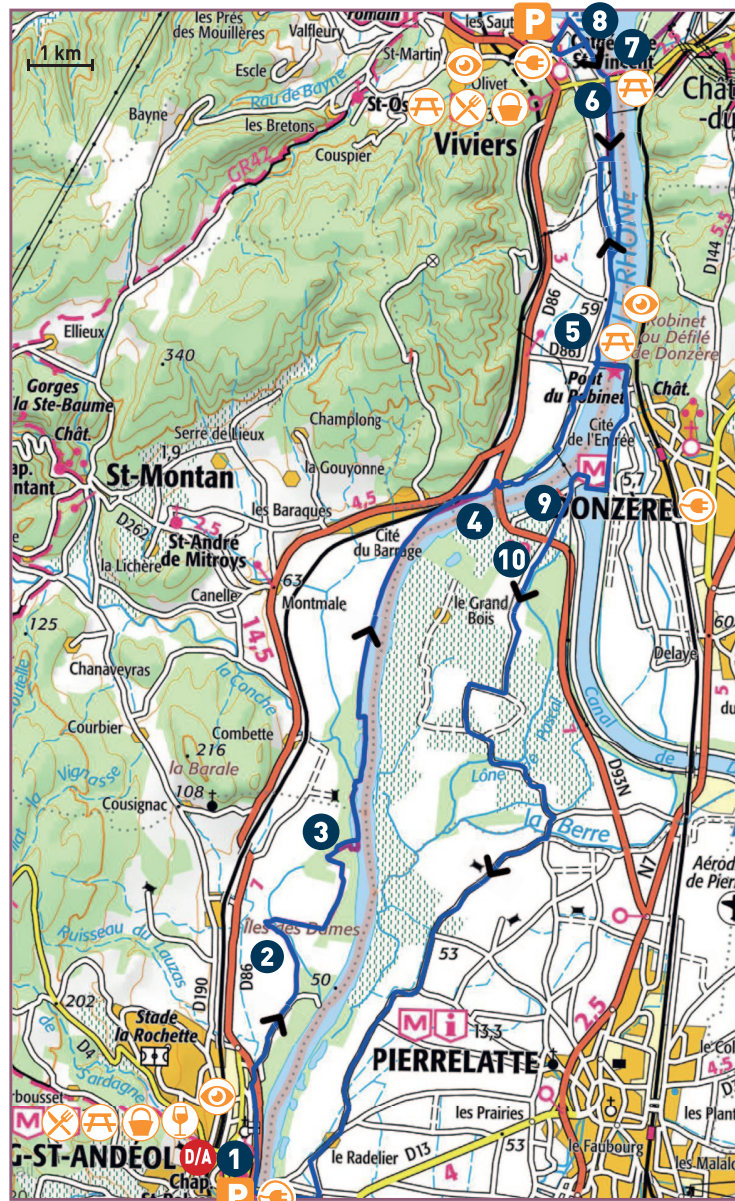
Téléchargez la trace GPX et le topo sur :
www.rhone-gorges-ardeche.com


Pour plus d'informations :
Office de Tourisme
Du Rhône aux Gorges de l'Ardèche
Tél. +33 (0)4 75 54 54 20

Octobre 2020

Bel
itinéraire
en boucle sur
les deux rives du
Rhône entre Bourg
et Viviers. Remonter
d'abord une belle voie verte
ombragée, observez la faune
et la flore au bord du fleuve et
le long des îles. Le retour depuis
Viviers côté drômois est très agréable à
travers les cultures. Idéal pour une petite
journée de découverte alliant sport et visite
des deux fleurons patrimoniaux du secteur.





-  Restaurant
-  A voir
-  Endroit pour une pause
-  Borne électrique
-  Producteur Commerce
-  Cave

CARNET DE ROUTE

1 Emprunter la ViaRhôna vers Viviers et longer la D86 et le Rhône vers le nord. Arrivé à une route prendre à droite et passer sous la D86 puis continuer entre les jardins potagers et le camping du Lion. Passé la Grange écrasée, vous longerez une Lône (petit bras du Rhône).

2 A la 1^{ère} intersection tourner à droite et passer un pont. Plus loin tourner à gauche et à la bifurcation suivante continuer à longer les arbres.

3 Au « T » tourner à droite puis à gauche pour retraverser la Lône sur la passerelle en métal et bois. A partir d'ici la voie verte chemine près du Rhône et sous les arbres.

4 Arrivé près du barrage de Donzère monter à gauche puis passer sous la départementale. Ensuite prendre à gauche la voie qui contourne une maison puis passe sous la digue et longe une autre Lône.

5 Arrivé au Pont du Robinet, traverser prudemment la route. Vous pouvez ensuite profiter d'une aire de pique-nique ombragée et au bord de l'eau ou continuer sur la petite route à faible trafic qui s'écarte progressivement du Rhône.

6 Suivre la ViaRhôna qui bifurque ensuite à droite, redevient une voie verte et longe le Rhône. Arrivé au pont vous pouvez tourner à gauche et emprunter la D86 F sur 350 m pour vous rendre à l'office de tourisme et voir l'ancien palais des évêques. L'itinéraire passe sous le pont et arrive à la route qu'il faut emprunter vers la droite.

7 Peu avant le port de Viviers tourner à droite vers un parking où vous trouverez un vélo box équipé de 2 prises électriques. Vous pouvez y laisser 4 vélos en sécurité (prévoir cadenas en « U ») puis aller découvrir Viviers à pied et monter jusqu'à la cathédrale et Chateaufieux. Au-delà du parking, prendre à droite vers la place de la Roubine et prendre la belle allée bordée d'arbres pour rejoindre le port de plaisance. Il est possible d'y pique-niquer.

8 Du port de Viviers suivre le Rhône, repasser sous la D86 F et suivre la ViaRhôna. Au moment où celle-ci tourne à droite, à VTC ou VTT vous pouvez continuer tout droit sur le joli sentier qui longe le Rhône (déconseillé par temps humide). Passer sur le pont du Robinet puis suivre l'itinéraire 92 de « La Drôme à vélo ». Une petit tronçon sur piste en terre longeant la rive gauche du Rhône vous amènera au barrage de Donzère. (Si vous préférez passer par des routes : passer sous la voie de chemin de fer, puis prendre la 3^{ème} à droite, au bout de la rue, descendre à droite. Tourner à gauche après le tunnel puis prendre la 2^{ème} à droite, 1^{ère} à droite, 1^{ère} à gauche, encore à gauche puis à droite et prendre la route qui monte pour aller traverser le barrage).

9 Au-delà du barrage, suivre la route et le balisage 92.

10 Arrivé à la D93n, la traverser prudemment puis suivre toujours le balisage du circuit 80 de « La Drôme à vélo » en direction de la ViaRhôna, vous emprunterez des petites routes qui serpentent au milieu des cultures dans la plaine du Rhône pour arriver à la D 59 que vous longerez vers la droite pour passer le pont sur le Rhône et revenir à l'aire de service de la ViaRhôna de Bourg-Saint-Andéol.



Vous recherchez...



Sur votre chemin...

LE PALAIS DES EVÊQUES À BOURG-SAINT-ANDÉOL

Classé dans son intégralité, il hébergea l'Evêque de Viviers à partir du XIII^e siècle. Il est construit autour d'une cour fermée et sa terrasse magistrale offre une magnifique vue sur le Rhône. Amoureusement rénové par ses propriétaires, il est visitable en saison et propose également un musée de peinture (René Margotton).

LE DÉFILÉ DE DONZÈRE ET LE PONT DE ROBINET

Ce défilé creusé par le fleuve constitue un couloir étroit et profond. Il a longtemps marqué la limite théorique entre les climats semi-continentaux et méditerranéens dans les manuels de géographie. Le pont quant à lui construit en 1847 selon la méthode Seguin est un des premiers ponts suspendus sur le Rhône. Il a remplacé un bac à traîlle (câble) dont on peut encore voir le point de fixation.

VIVIERS, SITE PATRIMONIAL REMARQUABLE

Ancienne capitale du Vivarais méridional, la cité est le siège de l'évêché de l'Ardèche depuis le V^e siècle. Déambulez sur les calades de la ville basse autrefois dédiée à une activité commerciale prospère sans oublier d'admirer la façade de la maison des chevaliers avant de grimper vers la cathédrale (la plus petite de France) et son quartier canonial qui abritait les religieux. Belle vue sur le Rhône et la ville depuis le belvédère de Chateaufieux.



Un coin sympa pour la pause...

Aire de pique-nique au Pont de Robinet mais également possibilité au port de Viviers. Restaurants et snacks à Bourg-Saint-Andéol et Viviers.